

Secretaria de Meio Ambiente e Desenvolvimento Sustentável - SEMAD

Centro de Informações Meteorológicas e Hidrológicas do Estado de Goiás - CIMEHGO

Sala de Situação de Monitoramento de Riscos e Desastres Naturais

Visite: <https://www.meioambiente.go.gov.br/cimehgo> ou <https://www.cimehgo.meioambiente.go.gov.br/>

 [@cimehgo.semad](https://www.instagram.com/cimehgo.semad)

Boletim nº: 0042

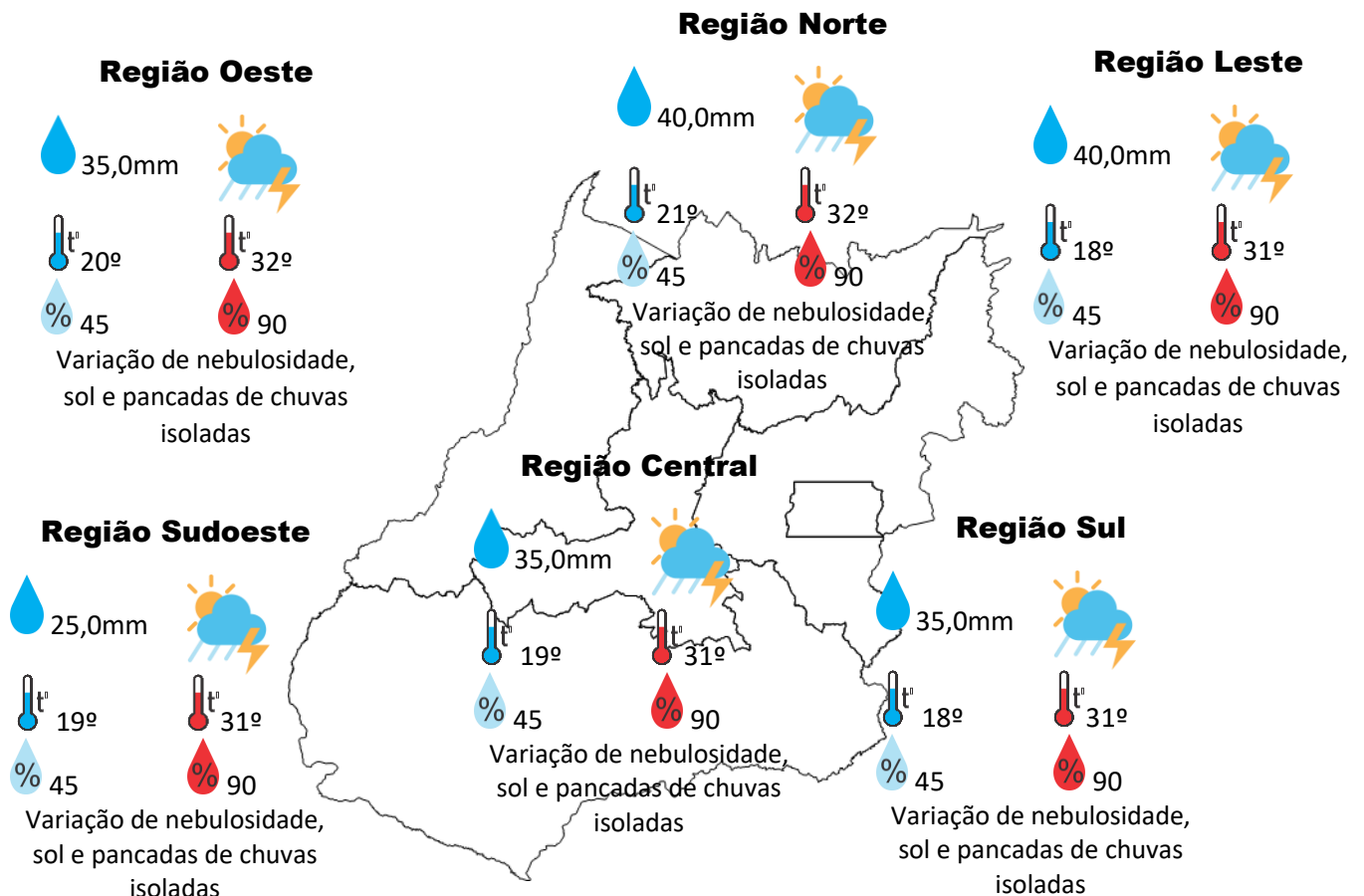
Elaborado na data: 18/02/2022

Previsão para data: 19/03/2022

Informações do Tempo para o Estado

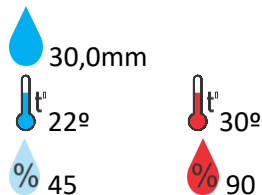
Sábado a zona de convergência do atlântico sul (ZCAS) que é um verdadeiro corredor de umidade que está atuando sobre a região central do Brasil, vai favorecer a formação de áreas de instabilidade em várias regiões de Goiás, conseqüentemente as pancadas de chuvas isoladas podem ser localmente fortes e vir acompanhadas de rajadas de vento e raios.

Capital: Variação de nebulosidade, sol com possibilidade de pancadas de chuvas isoladas, temperatura máxima podendo chegar aos 30°C e umidade relativa do ar variando entre 45% a 90%, o nascer do sol será às 06:13hs e o pôr do sol às 18:48hs.



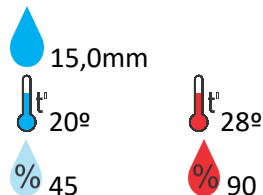
Previsão para alguns municípios:

Porangatu



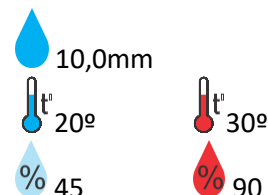
Variação de nebulosidade, sol e possibilidade de pancadas de chuvas isoladas

Catalão



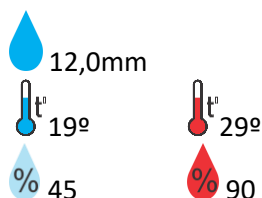
Variação de nebulosidade, sol e possibilidade de pancadas de chuvas isoladas

Jataí



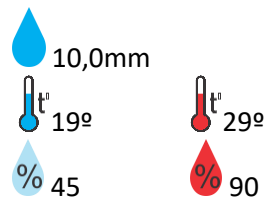
Variação de nebulosidade, sol e possibilidade de pancadas de chuvas isoladas

Rio Verde



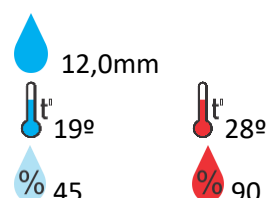
Variação de nebulosidade, sol e possibilidade de pancadas de chuvas isoladas

Luziânia



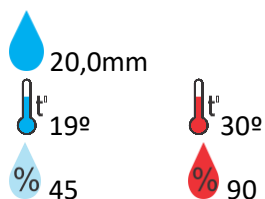
Variação de nebulosidade, sol e possibilidade de pancadas de chuvas isoladas

Anápolis



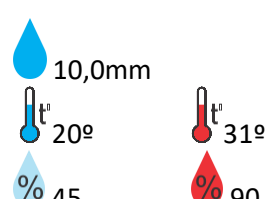
Variação de nebulosidade, sol e possibilidade de pancadas de chuvas isoladas

Goiânia



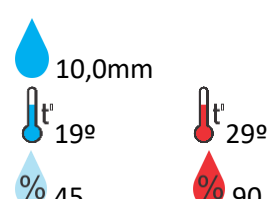
Variação de nebulosidade, sol e possibilidade de pancadas de chuvas isoladas

Itumbiara



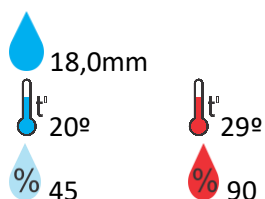
Variação de nebulosidade, sol e possibilidade de pancadas de chuvas isoladas

Ouvidor



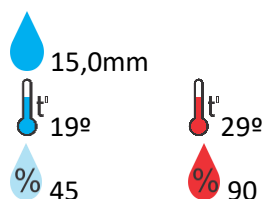
Variação de nebulosidade, sol e possibilidade de pancadas de chuvas isoladas

Goiandira



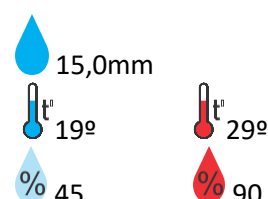
Variação de nebulosidade, sol e possibilidade de pancadas de chuvas isoladas

Três Ranchos



Variação de nebulosidade, sol e possibilidade de pancadas de chuvas isoladas

Cumari

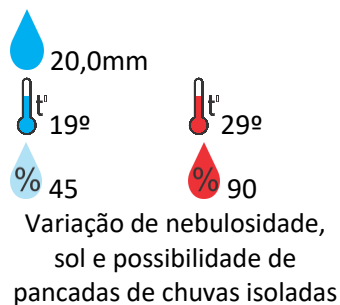


Variação de nebulosidade, sol e possibilidade de pancadas de chuvas isoladas

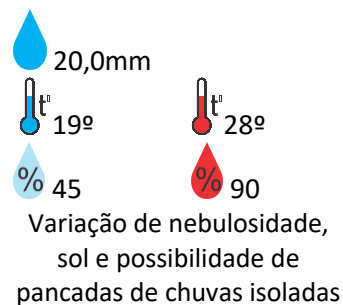
Anhanguera



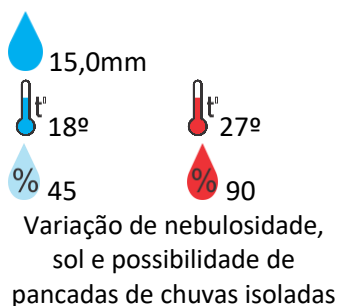
Ipameri



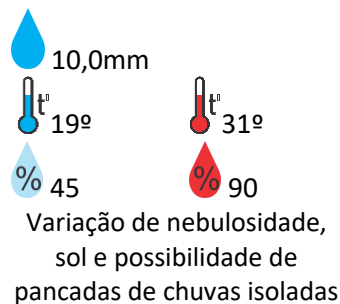
Nova Aurora



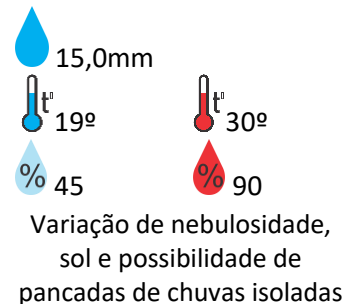
Cristalina



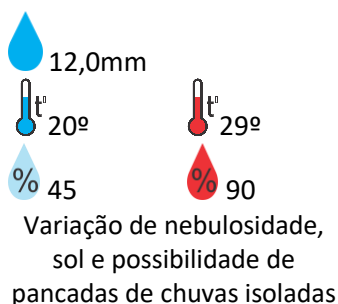
Santa Helena



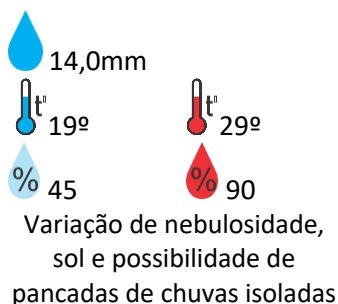
Ceres



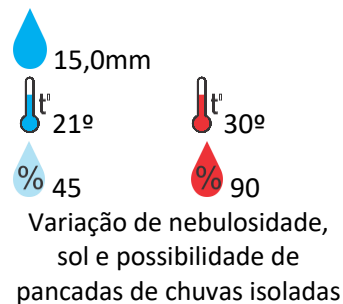
Goiatuba



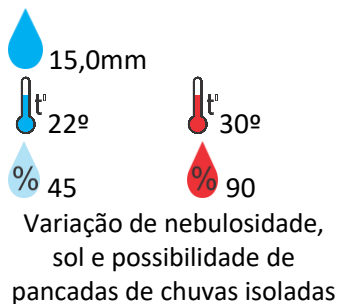
Davinópolis



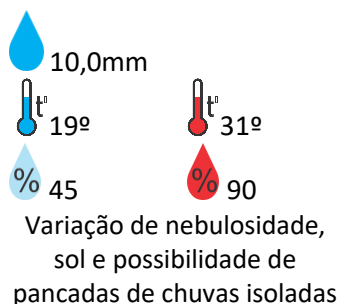
Rubiataba



Flores de Goiás



São Simão



Niquelândia



OBS: As informações contidas nesse boletim do tempo levam em consideração dados das variáveis meteorológicas previstas por modelos meteorológicos e análise de imagens de satélite do dia 18/02/2022 às 07:00 horas

Secretaria de Meio Ambiente e Desenvolvimento Sustentável - SEMAD

Centro de Informações Meteorológicas e Hidrológicas do Estado de Goiás - CIMEHGO

Sala de Situação de Monitoramento de Riscos e Desastres Naturais

Visite: <https://www.meioambiente.go.gov.br/cimehgo> ou <https://www.cimehgo.meioambiente.go.gov.br/>

 @cimehgo.semad

Boletim nº: 0042

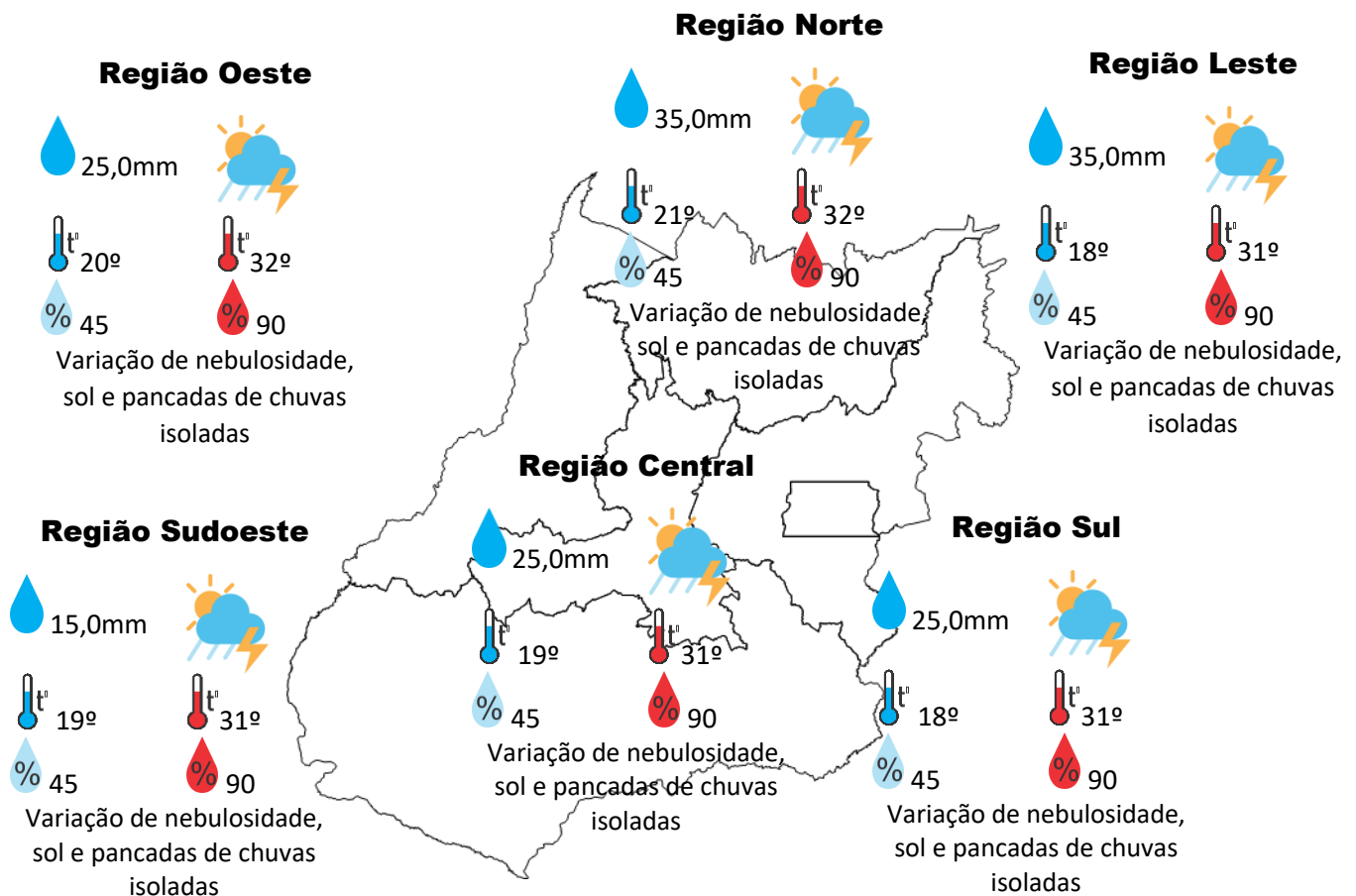
Elaborado na data: 18/02/2022

Previsão para data: 20/03/2022

Informações do Tempo para o Estado

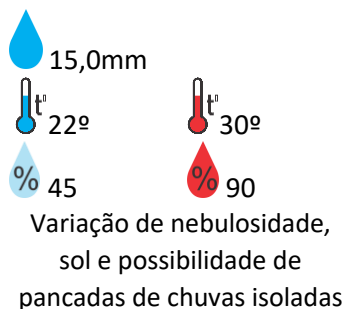
Domingo o corredor de umidade que passa sobre a parte central do Brasil, ainda favorece a formação de áreas de instabilidade em várias regiões de Goiás, conseqüentemente teremos pancadas de chuvas isoladas podem ser localmente fortes e vir acompanhadas de rajadas de vento e raios.

Capital: Variação de nebulosidade, sol com possibilidade de pancadas de chuvas isoladas, temperatura máxima podendo chegar aos 30°C e umidade relativa do ar variando entre 45% a 90%, o nascer do sol será às 06:13hs e o pôr do sol às 18:47hs.



Previsão para alguns municípios:

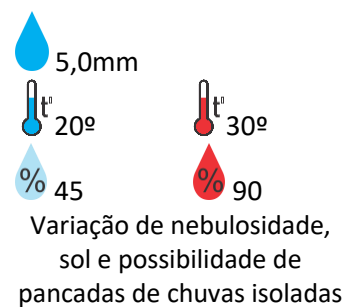
Porangatu



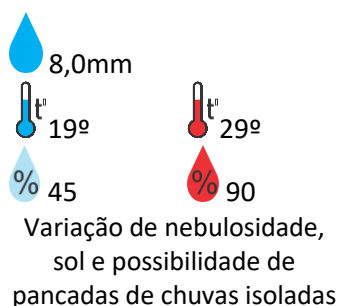
Catalão



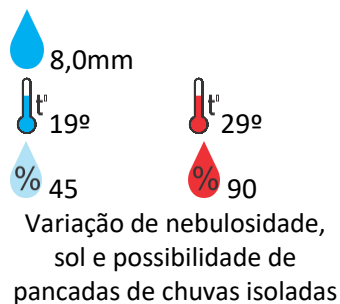
Jataí



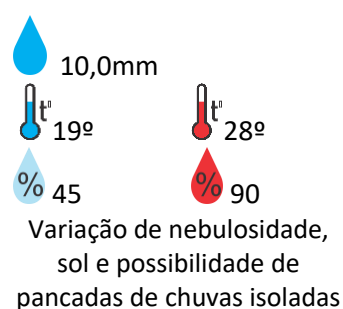
Rio Verde



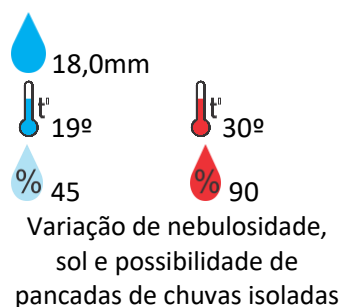
Luziânia



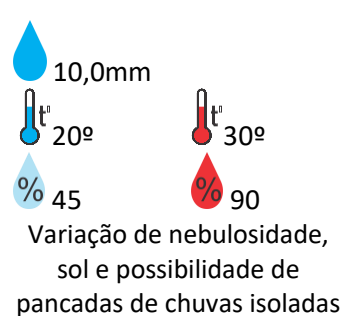
Anápolis



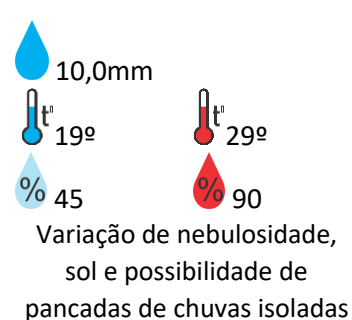
Goiânia



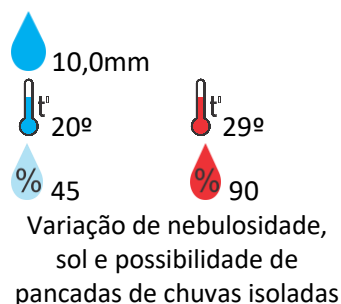
Itumbiara



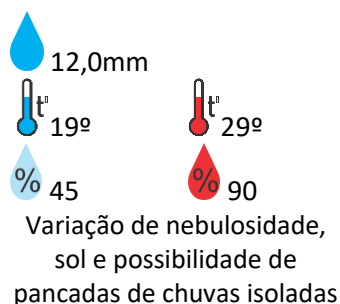
Ouvidor



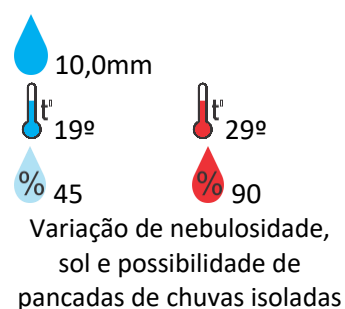
Goiandira



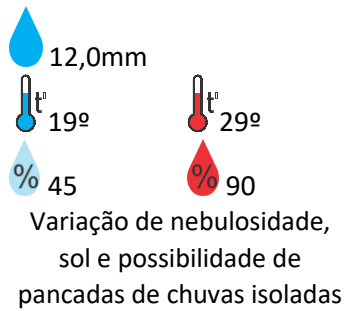
Três Ranchos



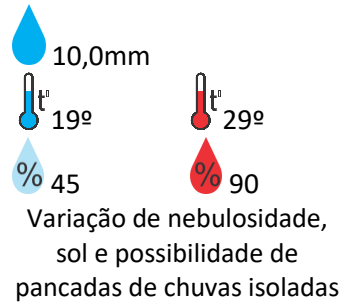
Cumari



Anhanguera



Ipameri



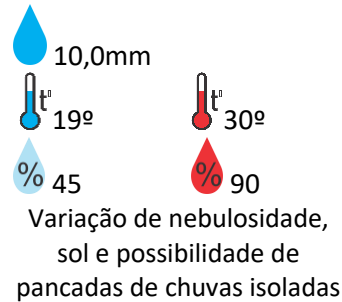
Nova Aurora



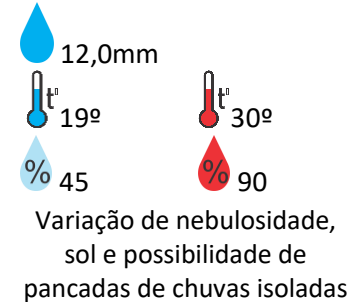
Cristalina



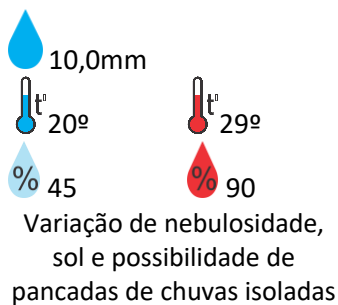
Santa Helena



Ceres



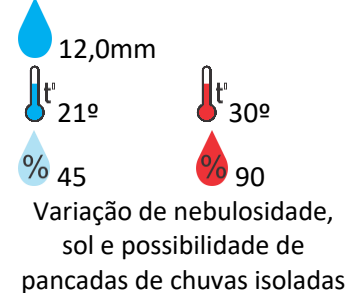
Goiatuba



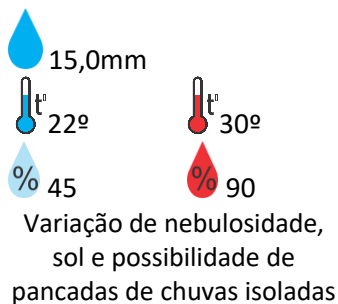
Davinópolis



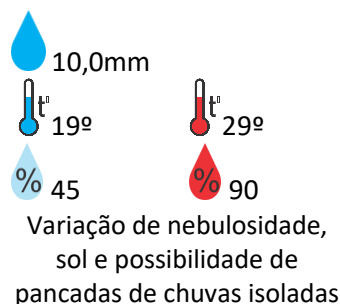
Rubiataba



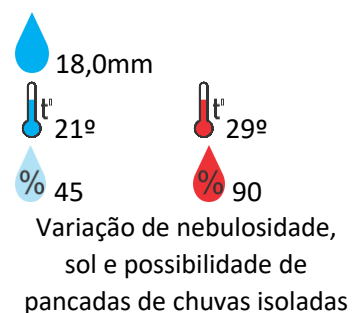
Flores de Goiás



Goianésia



Posse



OBS: As informações contidas nesse boletim do tempo levam em consideração dados das variáveis meteorológicas previstas por modelos meteorológicos e análise de imagens de satélite do dia 18/02/2022 às 07:00 horas